







**STATUL ITALIAN – AMBASADA ITALIEI**  
Evaluare proprietati imobiliare - Teren intravilan + constructii  
situate in Galati, str. Garii, nr. 38

**Anexa nr. 2 - Fotografii**

<p>Foto1</p> 	<p>Foto2</p> 
<p>Foto3</p> 	<p>Foto4</p> 
<p>Foto5</p> 	<p>Foto6</p> 

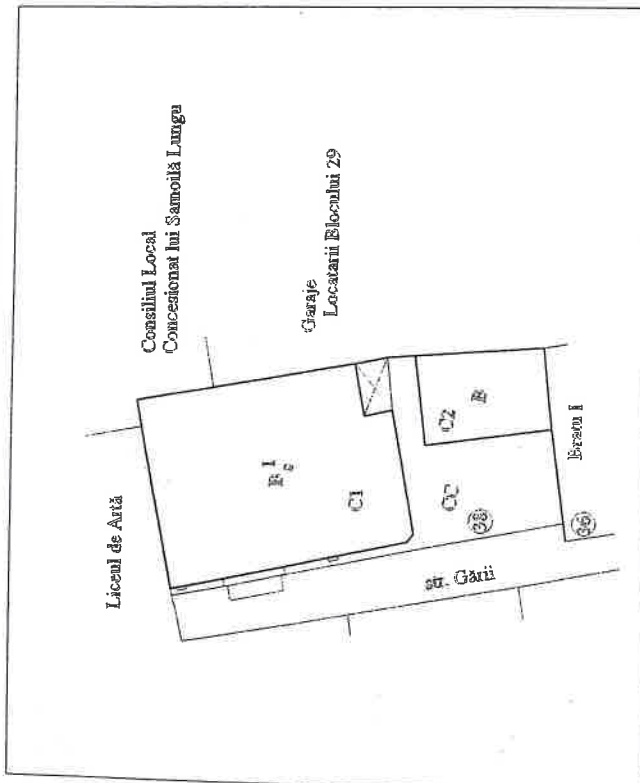
# FIȘA BUNULUI IMOBIL

Județul Galați  
 Teritoriul administrativ Galați  
 Cod SIRUTA 75098  
 Cod intravilan / extravilan 2

Str. Gării  
 Nr. 38

Nomenclatură: L-35-93-C-a-III-2  
 Nr. cadastral al bunului imobil: 7172  
 Nr. Carte Funciara:

## SCITTA BUNULUI IMOBIL



## A. DATE REFERITOARE LA TEREN

Nr. parcela	Categoria de folosință	Cod grupă destinație	Suprafața din măsurători mp	Clasa de calitate	Zona în cadrul localității	Mențiuni
1	2	3	4	5	6	7
1	Cc	TDI	548.63		mediană	
<b>TOTAL</b>			<b>548.63</b>			

## B. DATE REFERITOARE LA CONSTRUCȚII

Nr. corp clădire	Denumire	Suprafața construită la sol mp	Cod grupă destinație	Mențiuni
1	2	3	4	5
C1	Casa de Italia	313.40	CLOC	S def = 763.95 mp
C2	Garaj	76.55	CANEX	
<b>TOTAL</b>		<b>389.95</b>		

## C. DATE REFERITOARE LA PROPRIETAR

Nr. cat	Nume / Denumire proprietar	Domiciliu / Sediul proprietar	Cod numeric personal / Cod SERUES	Tipul actului de proprietate, nr. și data înregistrării / eliberării	Cod grupă proprietate	Suprafața din act mp		Mod de deținere teren / construcție	Mențiuni
						Teren	Construcție		
1	2	3	4	5	6	7	8	9	10
1	Statal Italian - Ambasada Italiei	str. Henri Coandă, nr. 9, sect. 1, București		Contract de vânzare nr. 4633 din 6.11.1923	J	547		Da	11

Intocmit: V. SAVOIU  
 Data: 20.03.2001

Verificat:



PLAN DE AMPLASAMENT ȘI DELIMITARE A BUNULUI IMOBIL

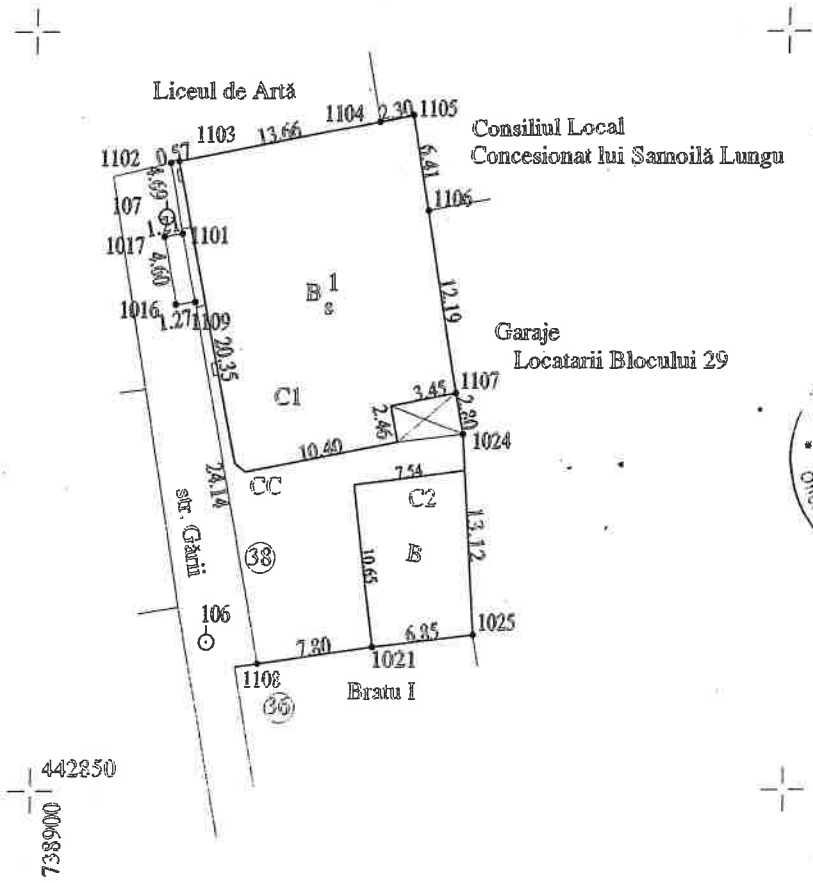
( intravilan )

Județul: Galați  
 Teritoriu administrativ: Galați  
 Cod SIRUTA: 75098  
 Adresa imobilului: str. Gării, nr. 38

Numele și prenumele proprietarului:  
 Statul Italian - Ambasada Italiei în România  
 Adresa proprietarului:  
 str. Henri Coandă, nr. 9, sect. 1, București

Număr cadastral provizoriu 7178  
 Suprafața totală a imobilului = 548.63

*12 oct 2001 / 4.04.2001*



*MSK*

Scara 1: 500  
 SISTEM DE PROIECTIE STEREO 70

VIZAT OJCGC Galați





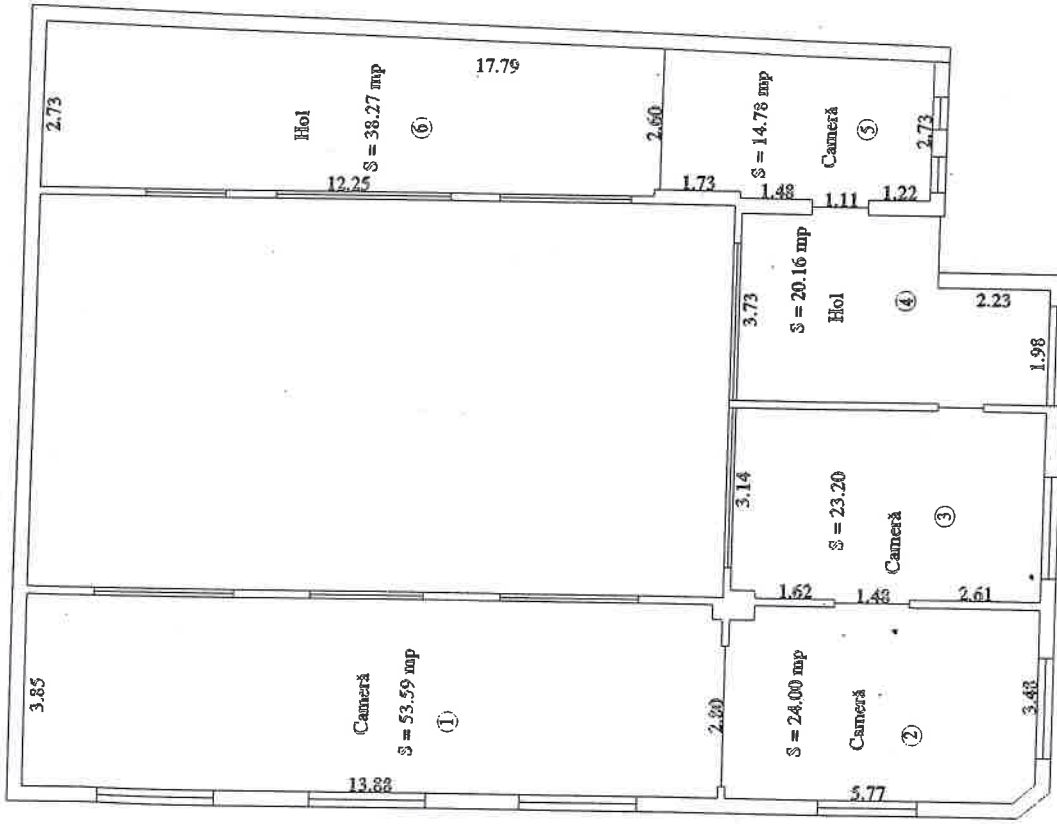
Teritoriul administrativ: Galați  
Cod SIRUTA: 75098

Adresa imobilului: str. Gării, nr. 38


Suprafața construită mansardă = 313.40 mp

Numele și prenumele proprietarului:  
Staul Italian - Ambasada Italiei în România  
Adresa proprietarului:

str. Henri Coandă, nr. 9, sect. 1, București



Nr. încăpere	Denumire încăpere	Suprafață utilă
1	Camera	53.59
2	Camera	24.00
3	Camera	23.20
4	Hol	20.16
5	Camera	14.78
6	Hol	38.27
Total suprafață utilă		174.00

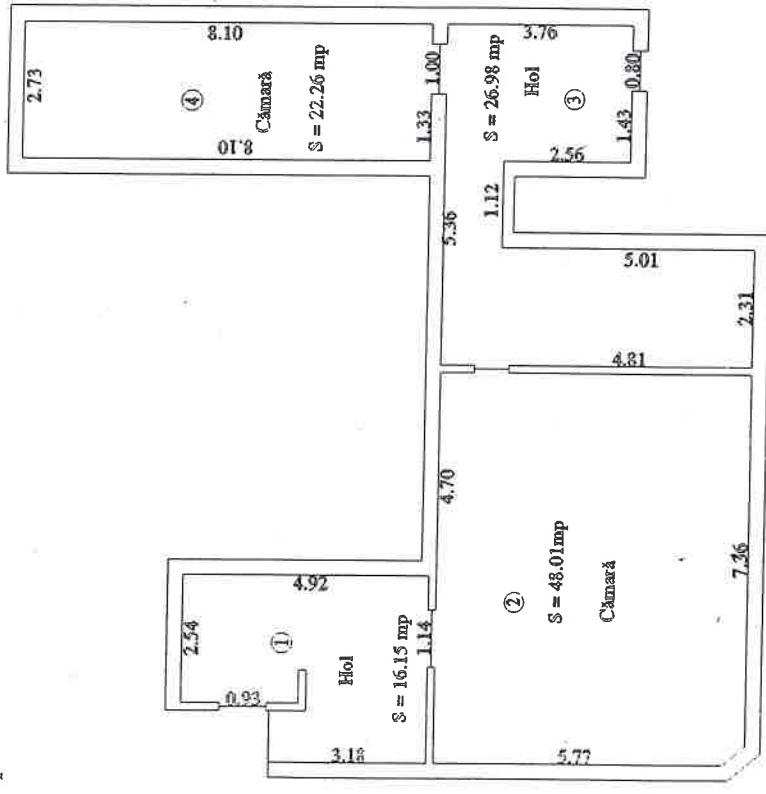


Scara 1: 150

VIZAT OICGC Galați


Județul: Galapi  
 Teritoriul administrativ: Galapi  
 Cod SIRUTA: 75098  
 Adresa proprietarului: str. Gării, nr. 38  
 Numele și prenumele proprietarului:  
 Statut Italian - Ambasada Italiei în România  
 Adresa proprietarului:  
 str. Henri Coandă, nr. 9, sect. 1, București

Suprafața construită demisol = 137.15 mp



Nr. încăpere	Denumire încăpere	Suprafață utilă
1	Cămară	16.15
2	Cămară	48.01
3	Hol	26.98
4	Cămară	22.26
Total suprafață utilă		113.40

Scara 1: 150  
 VIZAT OJCGC Galapi

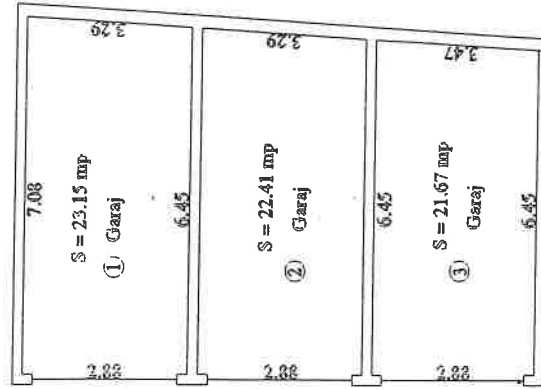


Județul: Galați  
Teritoriul administrativ: Galați  
Cod SIRUTA: 75098

Adresa imobilului: str. Gării, nr. 38

Număr cadastral provizoriu \_\_\_\_\_  
Suprafața construită garaj = 76.55 mp

Numele și prenumele proprietarului:  
Statul Italian - Ambasada Italiei în România  
Adresa proprietarului:  
str. Henri Coandă, nr. 9, sect. 1, București



Nr. înșopere	Denumire înșopere	Suprafață utilă
1	Garaj	23.15
2	Garaj	22.41
3	Garaj	21.67
Total suprafață utilă		67.23



Intocmit de: \_\_\_\_\_ Scara 1: 150

VIZAT OJCGC Galați



